











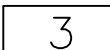



Überbauungsordnung "Drahtwerke" ZPP Nr. 5.2
Überbauungsplan

Legende / Légende:

-  Planbegrenzungslinie
Planimètre du plan
-  Sektoren A, Mischzone B
Secteurs A, zone mixte B
-  Sektor B, Zone für öffentliche Nutzungen, Wasserkraftwerk
Secteur B, zone d'utilité publique, centrale hydroélectrique
-  Sektoren C, Zonen für öffentliche Nutzungen, Park
Secteurs C, zones d'utilité publique, parc
-  Sektor D, Grünzone
Secteur D, zone de verdure
-  Sektoren E, Wald
Secteurs E, forêt
-  Sektor F, öffentlicher Verkehrsraum
Secteur F, espace routier public
-  Sektoren G, Erschliessung und Parkierung
Secteurs G, accès et stationnement
-  Baulinien
Alignements
-  Höhenbaulinien
Alignements déterminants l'hauteur des bâtiments
-  Baulinien mit Beschränkung vorspringender Gebäudeteile
Alignements avec restriction des parties de construction saillantes
-  Baufelder
Champs de construction
-  Schutzgebiete / Schutzobjekte
Secteurs protégés / objets protégés
-  Öffentlicher Fussweg (Art. 6, Baufeld 3 LieV)
Chemin piétonne public (art. 6, champ de construction 3, prescriptions spéciales)

Mst. 1 : 500
Datum September 2005
Stadtplanung Biel / Urbanisme Bienne

Genehmigungsvermerke

- Öffentliche Mitwirkung vom -
- Vorprüfung vom 16. Juni 2005
- Publikation im Amtsanzeiger vom 31. 8. und 7. 9. 2005
- Öffentliche Planaufgabe vom 1. September bis 30. September 2005
- Persönliche Benachrichtigung der Grundeigentümer am -
- Eingereichte Einsprachen - Rechtsverwarungen -
- Einspracheverhandlungen -
- Unerledigte Einsprachen - Erledigte Einsprachen -
- Rechtsverwarungen -

Beschlüsse

- Durch den Gemeinderat am 18. November 2005
- Durch den Stadtrat am -
- Durch die Gemeinderabstimmung vom -
- Referendum -

Die Richtigkeit dieser Angaben bescheinigt

Namens des Gemeinderates

Der Stadtpräsident: Der Stadtschreiber:

Hans Stöckli Franz Schnider

Genehmigt durch das Amt für Gemeinden und Raumordnung
05. Dezember 2005

